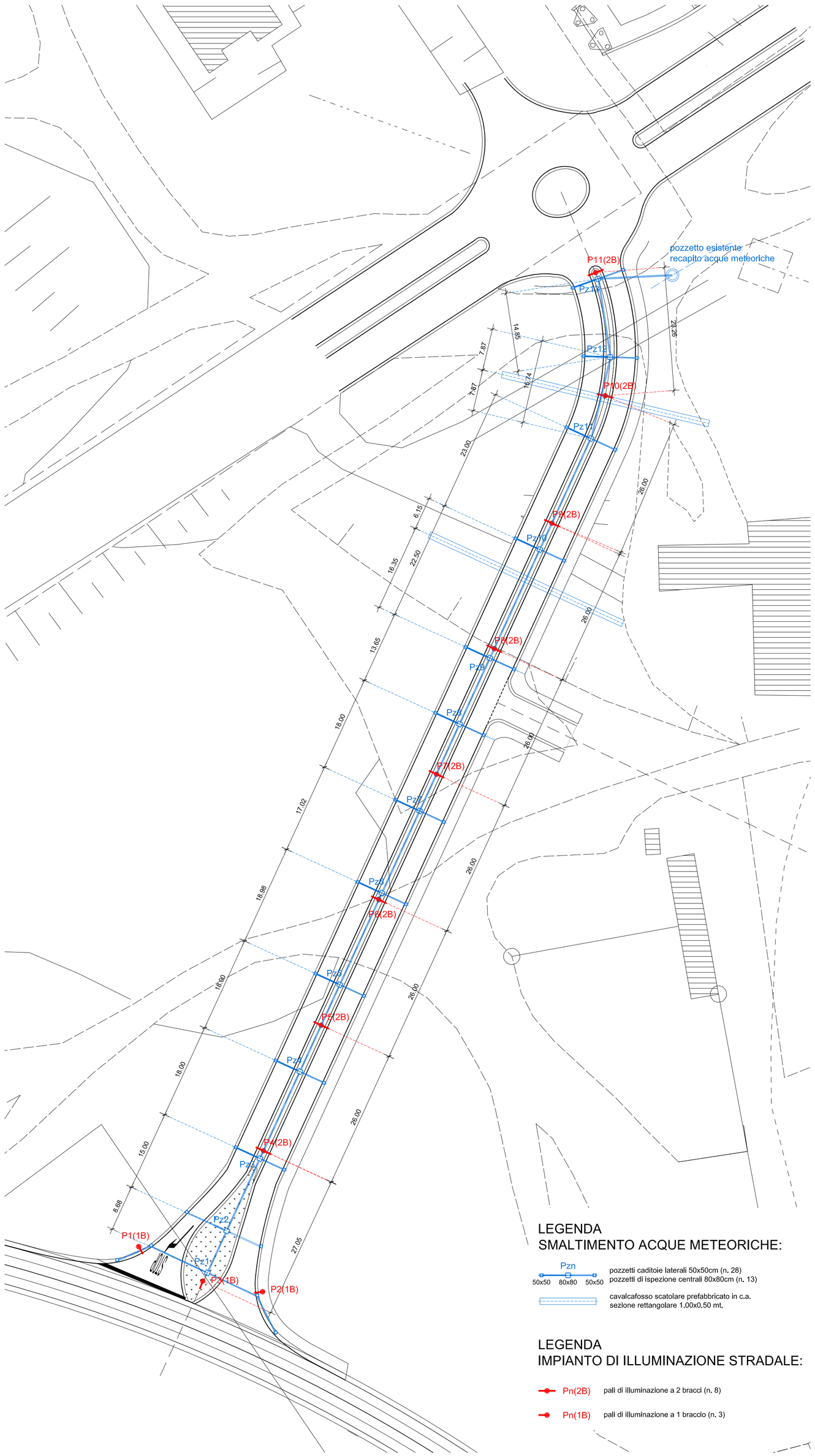

stralcio CTR planimetria tracciato del nuovo accesso al Policlinico scala 1:500

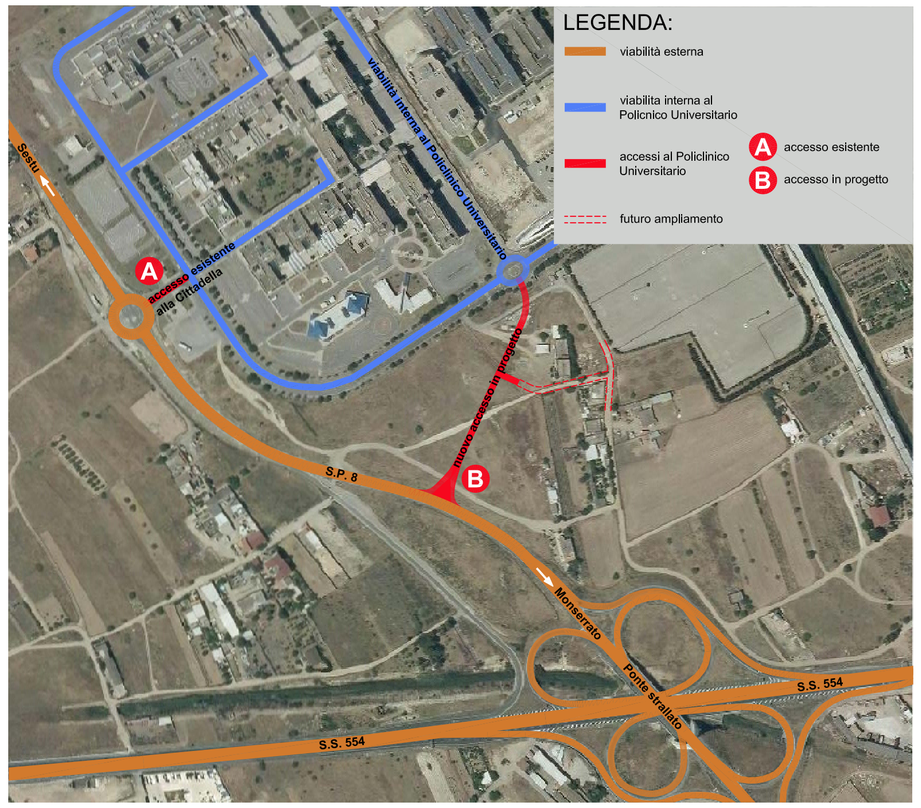

inserimento tracciato nuovo accesso al Policlinico su foto aerea scala 1:4000

simulazione fotografica vista dalla rotatoria all'interno dell'area del Policlinico



simulazione fotografica vista dall'alto

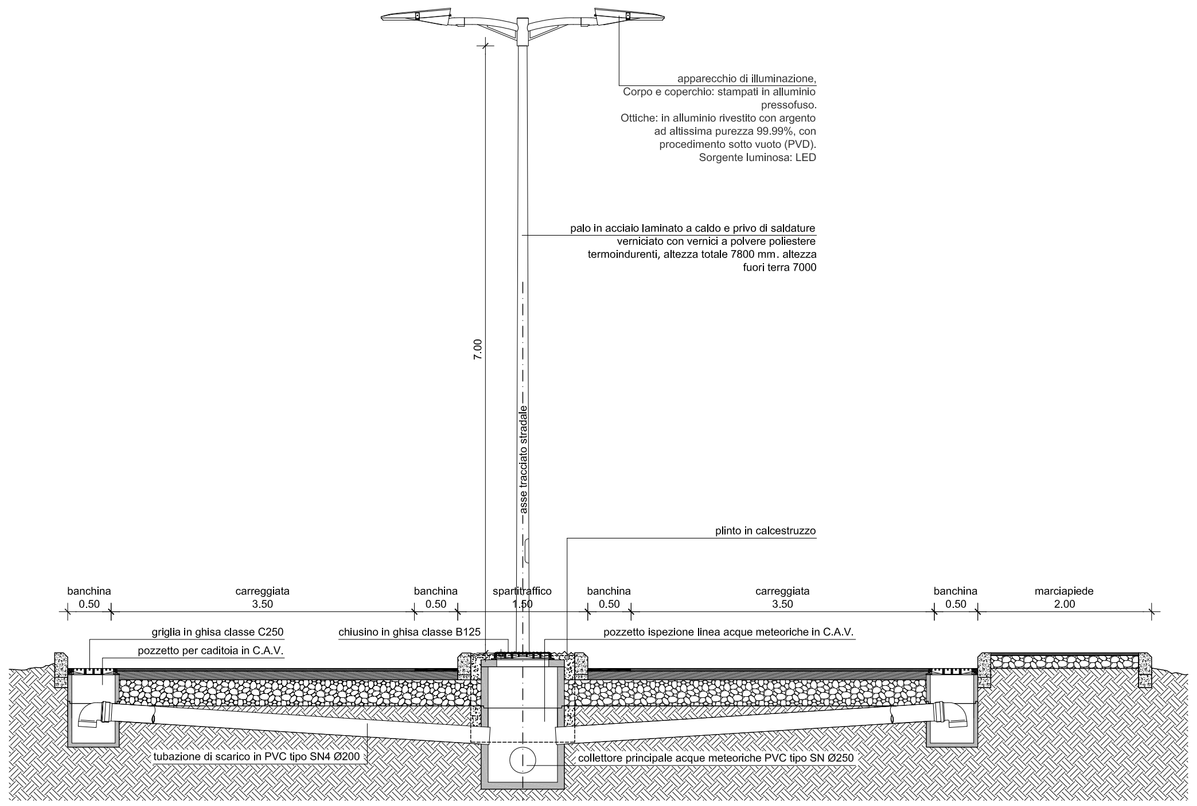

sezione trasversale tipo scala 1:50

AZIENDA OSPEDALIERO UNIVERSITARIA DI CAGLIARI

PROGETTO DI FATTIBILITÀ
TECNICA ED ECONOMICA/DEFINITIVO

RAZIONALIZZAZIONE DELL'ACCESSO
AL POLICLINICO UNIVERSITARIO
DAL "PONTE STRALLATO"
IN TERRITORIO DI MONSERRATO

Progettazione
Studio LLM Associati
via Alagon, 6b - 09127 Cagliari
tel. 070660869
e-mail studiomassalilliu@tiscali.it

data revisione

data emissione: settembre 2017
scala: varie

tavola: 2

oggetto

planimetria tracciato nuovo accesso,
simulazioni fotografiche e sezione tipo